

PŘEDÁVACÍ PROTOKOL

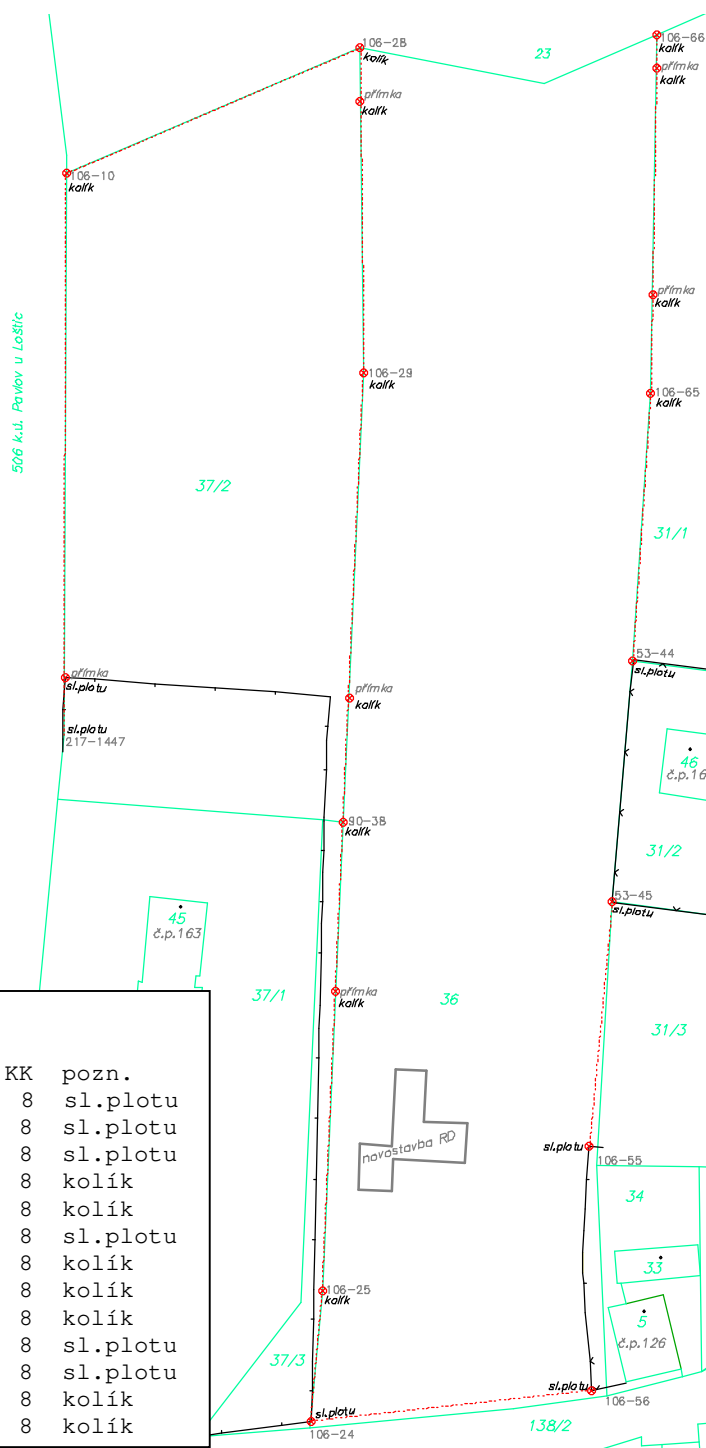
k vytyčení stavby

Objednatel: Jana Martínková , Sportovní 519, 66443 Želešice

Stavba: novostavba RD na pozemku p.č.36 k.ú. Zavadilka (Pavlov)

Dne 10.5.2023 byl orientačně vytyčen obvod pozemku parc.č.36 k.ú. Zavadilka, pro stavbu oplocení - viz nákres. Vzhledem k přesnosti bodů hranice, byly pokud možno identifikovány stávající ploty. Podkladem pro vytyčení byla aktuální digitální katastrální mapa KMD. Měření bylo provedeno polární metodou, polohově navázáno na měření RTK-GNSS s kontrolou na identické body KN.

Vytyčení: 18bodů; cca 630m hranice



Seznam souřadnic vytyčených bodů S-JTSK

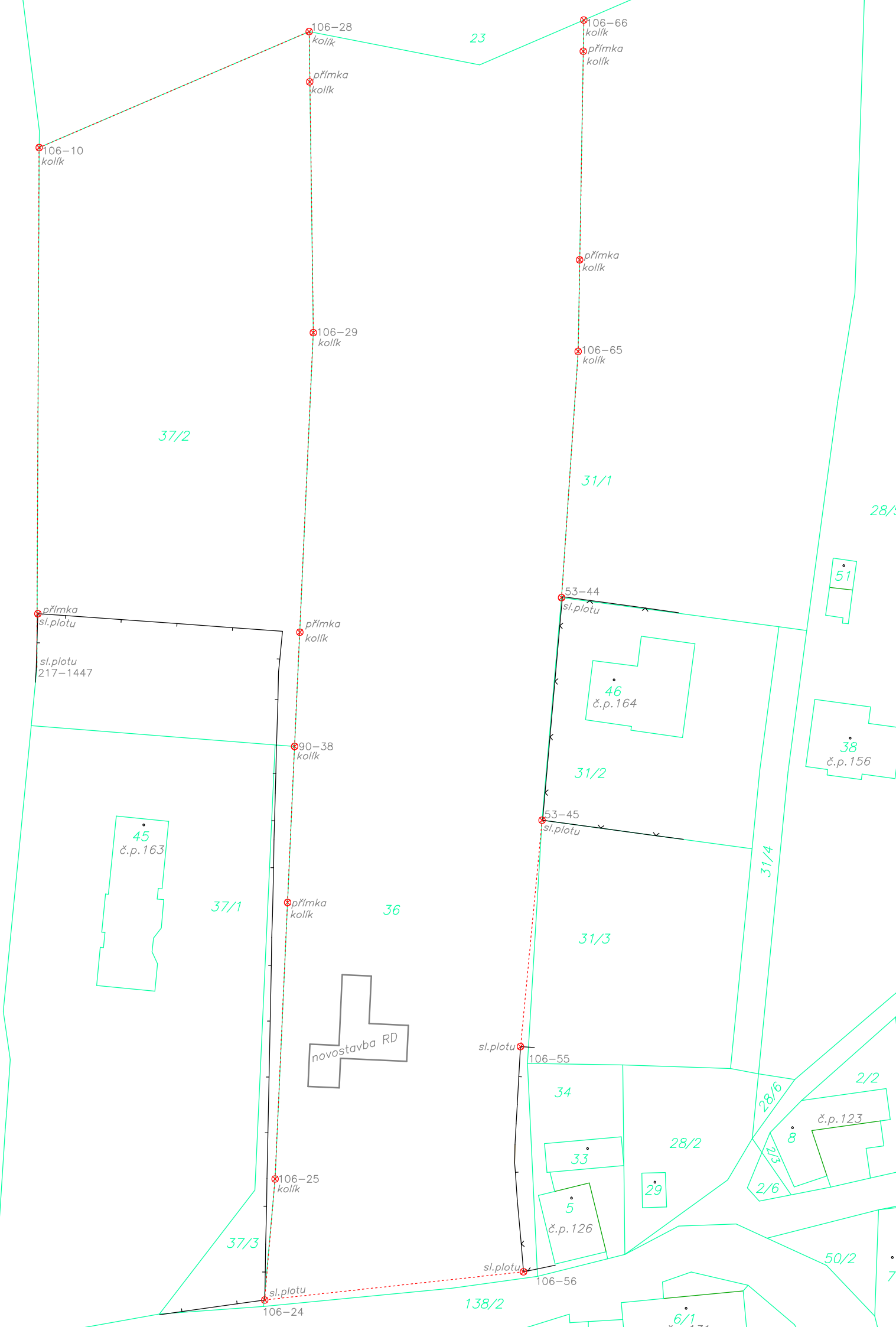
č.b.	souř.obrazu		souř.polohy		KK	pozn.
	Y	X	Y	X		
217-1447	573221.70	1101634.48			8	sl.plotu
53-44	573127.67	1101622.02			8	sl.plotu
53-45	573131.19	1101661.90			8	sl.plotu
90-38	573175.53	1101648.69			8	kolík
106-10	573221.29	1101541.43			8	kolík
106-24	573181.08	1101748.96	573180.89	1101747.81	8	sl.plotu
106-25	573179.01	1101726.15			8	kolík
106-28	573172.93	1101520.68			8	kolík
106-29	573172.16	1101574.58			8	kolík
106-55	573133.77	1101705.43	573135.04	1101702.44	8	sl.plotu
106-56	573131.97	1101743.56	573134.49	1101742.76	8	sl.plotu
106-65	573124.71	1101577.95			8	kolík
106-66	573123.69	1101518.61			8	kolík

Předal: Ing. Radek Smutný

dne 15.5.2023

Převzal: emailem

506 k.ú. Pavlov u Loštic



106-10
kolk

106-28
kolk

106-66
kolk

přímka
kolk

přímka
kolk

37/2

23

106-29
kolk

106-65
kolk

31/1

28/3

přímka
sl.plotu

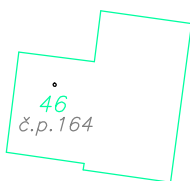
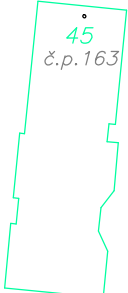
přímka
kolk

53-44
sl.plotu

sl.plotu
217-1447

90-38
kolk

53-45
sl.plotu



37/1

36

31/2



přímka
kolk

sl.plotu

31/4



31/3

sl.plotu

106-55

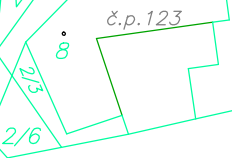


28/2

28/6

2/2

106-25
kolk



37/3

sl.plotu

106-56



2/6

50/2

sl.plotu

106-24

138/2

6/1

7